


CERTIFICADO
REGIÃO DOS AÇORES
PELA NATUREZA

AÇORES

VISITAZORES.COM

AÇORES UM OÁSIS NO ATLÂNTICO

 36° 55' 44" N, 25° 01' 02" W - Açores, PORTUGAL



Las 9 islas de las Azores

	San Miguel	Santa Maria	Terceira	Faial	Pico	San Jorge	Graciosa	Flores	Corvo	Total
Población 	137.699 55,95%	5.547 2,25%	56.062 22,78%	15.038 6,11%	14.144 5,75%	8.998 3,66%	4.393 1,79%	3.791 1,54%	430 0,17%	246.102 100%
Área Total 	744,7 km ² 32,03%	97 km ² 4,17%	401,9 km ² 17,29%	173,1 km ² 7,45%	444,9 km ² 19,14%	243,9 km ² 10,49%	60,9 km ² 2,62%	141,4 km ² 6,08%	17,1 km ² 0,74%	2324,9 km² 100%
Coordenadas 	37°48'34" N 25°12'40" W	36°58'59" N 25°05'26" W	38°43'47" N 27°19'11" W	38°34'34" N 28°42'47" W	38°28'07" N 28°23'58" W	38°39'02" N 28°04'27" W	39°01'17" N 27°57'59" W	39°27'48" N 31°13'13" W	39°41'58" N 31°06'55" W	
Punto más alto 	Pico da Vara 1105 m	Pico Alto 587 m	Serra de Santa Bárbara - 1021 m	Cabeço Gordo 1043 m	Piquinho 2350 m	Pico da Esperança 1053 m	Caldeira 405 m	Morro Alto 911 m	Zona Estreitinho 720 m	

Fuentes: Población: SREA, Censos 2011 | Punto más alto: Universidad de las Azores | Coordenadas: Universidad de las Azores

Localizado en el corazón del océano Atlántico se encuentra el archipiélago de las Azores, nueve islas y un mar de emociones que esperan ser descubiertos.



Las más remotas islas del Atlántico se encuentran a pocas horas de distancia del continente europeo y de América del Norte, ofreciendo una gran variedad de sitios para bucear y una vida marina rica y abundante. Desde el buceo con el mayor pez del mundo (el tiburón ballena) en sus aguas cristalinas, a estar rodeado de decenas de graciosas mantas gigantes o ágiles tiburones azules, todo es posible en este oasis de vida marina del Atlántico.






Su localización en pleno océano Atlántico Norte, en una zona de transición entre las corrientes ricas en nutrientes venidas del norte y las aguas calientes de la corriente del Golfo, hacen que este grupo de islas sea un auténtico santuario para una gran y variada cantidad de especies marinas. Dotadas de una riqueza y biodiversidad únicas, en las aguas de las Azores se encuentran cinco especies de tortugas marinas, más de 24 especies diferentes de cetáceos y cerca de 600 especies de peces, incluyendo grandes cardúmenes de peces pelágicos, varias especies de tiburones, graciosas mantas y mantas gigantes y afales meros.







A pesar de que las Azores se consideran uno de los mejores lugares del mundo para observar cetáceos, siendo el Cachalote el símbolo de las Azores, cada vez son más los buceadores que se aventuran a venir descubren que, en este grupo de islas de aguas templadas de visibilidad increíble, se esconden algunas de las mejores experiencias acuáticas a nivel europeo y mundial?. Por encima del agua, los paisajes volcánicos del archipiélago hacen que la visita a estas islas, consideradas en 2011 uno de los mejores destinos de verano por la revista National Geographic Traveller, sea una experiencia única, marcadas por costas verdes recortadas por acantilados, fajãs (palabra local para designar a las zonas de tierra llanas sobre el mar, típicas de la isla de San Jorge), lagunas y cascadas donde reina la tranquilidad, la armonía, la paz y el sosiego. Situado a cerca de 1300 km de la costa de Europa, el archipiélago de las Azores está constituido por nueve islas divididas en tres grupos distintos. El Grupo Oriental, más cercano al continente europeo, formado por las islas de San Miguel y Santa María; el Grupo Central, el más numeroso, está constituido por las islas de Faial, Pico, San Jorge, Graciosa y Terceira; y el Grupo Occidental, el punto más occidental de Europa, que comprende las islas de Flores y Corvo. Las islas del archipiélago se extienden (por) más de 500 km, pudiendo estar muy cerca unas de otras dentro del mismo grupo (tan solo 4 millas de Pico a Faial en el grupo central) o, en ciertos casos, a más de 100 km del grupo más cercano. Cada una de las islas ofrece paisajes y experiencias únicas por lo que es difícil describirlas como un grupo. Lo que tienen todas en común es la paz y la tranquilidad y los paisajes de cortar la respiración rodeados por un inmenso mar azul.



Es posible hacer buceo en todas las islas del archipiélago, que ofrecen experiencias diversas como las inmersiones costeras, en naufragios, en grutas y, una de las referencias de las Azores, las inmersiones en montes submarinos remotos, donde el encuentro con decenas de mantas gigantes y grandes cardúmenes de peces pelágicos son habituales. Debajo del agua, estas islas son tan diferentes como en la superficie, con tiburones ballena en una isla y tiburones azules en otra, o un naufragio de la Segunda Guerra Mundial en una isla y vestigios de naufragios del siglo XV y XVI en otra. Las inmersiones costeras tienen, sin embargo, algunos elementos en común.



Testigios del origen volcánico de este archipiélago, las islas de las Azores presentan una costa con un relieve del fondo muy variado, proporcionando interés geológico a los lugares de buceo, con impresionantes arcos formados por flujos de lava milenarios y grutas profundas, muchas veces formadas por varias cámaras comunicadas entre sí. La vida marina costera se caracteriza por la presencia de los amigables meros, curiosos cardúmenes de gallitos, así como varias especies de pequeñas vaquitas suizas de colores, pulpos y morenas, que se esconden entre las rocas. Pequeños peces dan color al fondo de roca negra como las doncellas, peces verdes, fulas blancas, viejas y otros muchos. A mayor profundidad, los cabrachos, pejeperros y tres colas marcan su presencia junto al coral negro. Pero no conviene distraerse con las especies que recorren el fondo del mar, pues muchas veces la columna de agua la completan cardúmenes de bicudas, medregales, jureles dentones y, para los más afortunados, una majestuosa manta gigante, tortuga o pez luna. Los montes submarinos lejanos a la costa son, sin duda, el mejor lugar para ver grandes peces pelágicos, contando con cardúmenes de, a veces, miles de bonitos, grandes medregales patrullando el fondo y centenas de grandes bicudas estáticas observando a los buceadores. En esta profundidad atlántica, las Azores se destacan y se convierten en un destino de buceo único.

Fruto del origen volcánico de estas islas, que se extienden a lo largo de la cadena de volcanes submarinos de la Cresta Media Atlántica, existen en los mares de las Azores elevaciones de tierra que emergen de grandes profundidades del fondo del océano, a veces superiores a los 1000 m, y llegan a pocos metros de la superficie – los llamados montes submarinos. Algunos de ellos formaron en otro tiempo islas que fueron absorbidas por el mar y muchos otros se encuentran demasiado lejos de las islas o están a demasiada profundidad para ser visitados. Pero existen montes submarinos donde se puede bucear, como es el caso del Banco Princesa Alice, Banco D. João de Castro, Formigas y Dollabarat. Presentan una variedad única de ecosistemas marinos que van desde la abundante cantidad de especies más comunes del fondo marino de las Azores, a grandes bancos de peces pelágicos, grupos de decenas de graciosas mantas gigantes e incluso algunas especies de cetáceos.



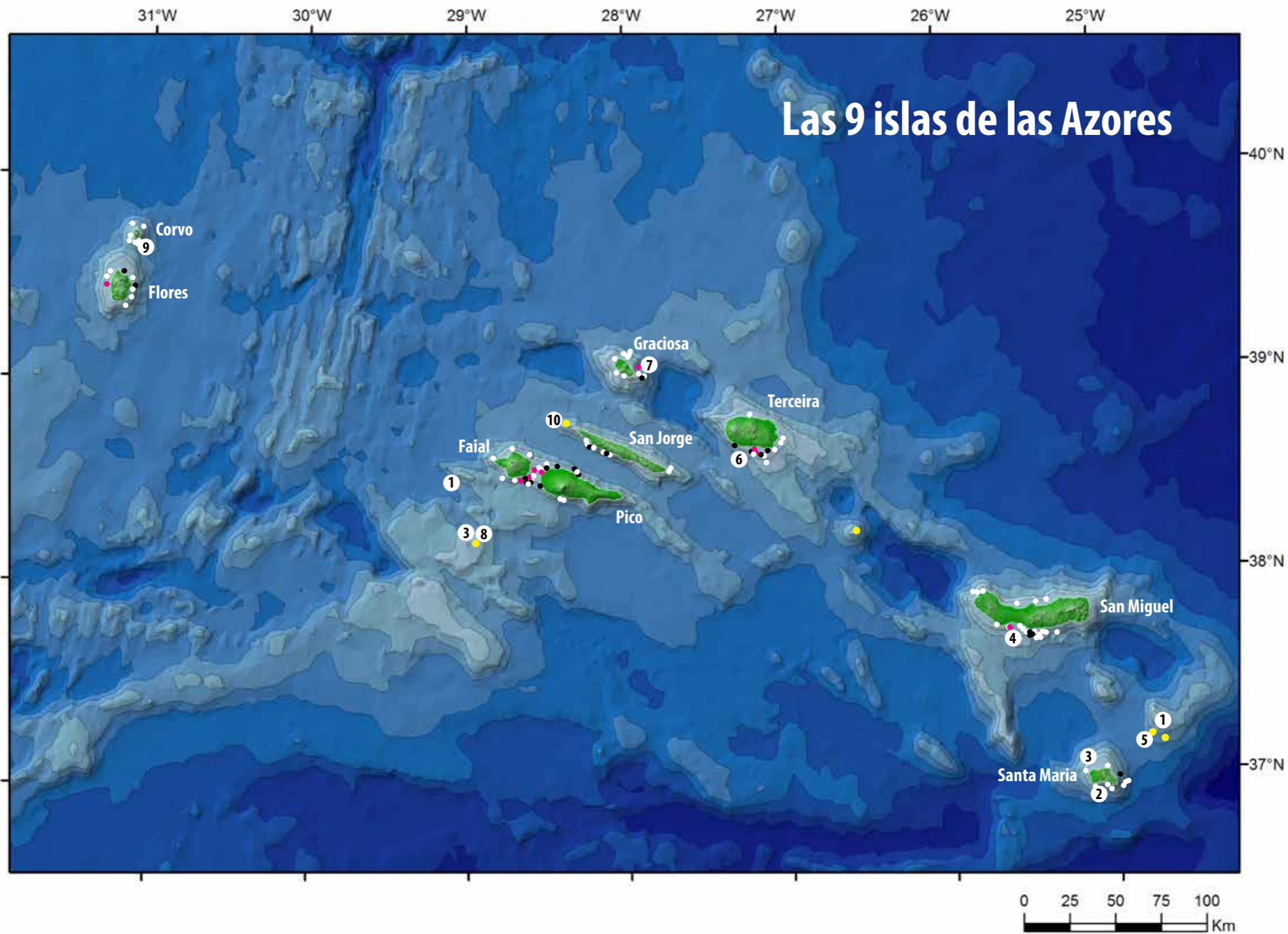


Bucee en las Azores y descubra un mar de emociones !

- Puntos de buceo
- Buceo en naufragio
- Buceo en gruta
- Buceo en monte submarino

Las diez mejores inmersiones en las Azores

- 1 Inmersión con tiburones azules
- 2 Bucear con tiburones ballena
- 3 Bucear con mantas gigantes
- 4 Bucear en un naufragio de la Segunda Guerra Mundial
- 5 Buceo en alta mar: Formigas y Dollabarat
- 6 Parque Arqueológico subacuático de la bahía de Angra do Heroísmo
- 7 Naufragio Terceirense
- 8 Buceo en alta mar: Princesa Alice
- 9 Caneiro dos meros
- 10 Baixa dos Rosais





1 - Inmersión con tiburones azules

Las Azores son uno de los pocos lugares del mundo donde es posible nadar con uno de los peces más rápidos de los océanos – el tiburón azul. Anualmente, centenas de buceadores de todo el mundo buscan estas islas para tener el placer de poder, en una de las más fuertes experiencias en alta mar, estar en el mismo territorio que este increíble depredador que, amigablemente, nos recibe en su hábitat.

Bucear con tiburones azules es posible en diferentes islas del archipiélago, siendo el lugar más visitado y cuna de esta actividad el monte submarino Condor, localizado a cerca de 10 millas de la isla de Faial y accesible también a partir de la isla de Pico. Ésta es, de hecho, una de las experiencias más intensas que puede vivir un buceador en las Azores, sumergirse en “el azul”, mientras ágiles sombras furtivas ganan forma, emergiendo de las aguas profundas en dirección a la superficie. Cautelosos al principio, a medida que van ganando confianza, estos depredadores de las profundidades, extremadamente curiosos, se acercan e inspeccionan exhaustivamente a cada buceador, con sus sentidos apurados. En un buceo normal, podemos contar de 5 a 15 de estos tiburones moviéndose despacio entre los buceadores y alrededor del barco.

2 - Bucear con tiburones ballena

Bucear con el mayor pez del mundo en las aguas cristalinas de las Azores, rodeado de grandes atunes y muchas otras especies de peces que acompañan a estos gigantes de los mares en sus travesías Atlánticas es, sin duda, una de las mejores experiencias de buceo que las Azores tienen para ofrecer. Aunque sea posible avistar tiburones ballena en varias islas de las Azores, Santa María es la isla más visitada por este coloso de los mares. Esta actividad se hace en alta mar, lejos de las tranquilas playas de la pequeña isla, aunque a veces es posible avistar tiburones ballena junto a la costa, en las inmersiones costeras. La experiencia de hacer snorkelling en las aguas azules de las Azores con un pez que, muchas veces, tiene más de 10 metros de largo, nadando despacio alrededor de los buceadores, no acaba con el avistamiento del tiburón ballena. Es común que este tiburón vaya acompañado de una escolta de miles de atunes, así como peces piloto y muchos otros pequeños peces pelágicos. Como los tiburones ballena se encuentran relativamente lejos de la costa, una salida normal para hacer snorkelling con ellos suele traer sorpresas para los buceadores, tales como la presencia de tortugas y varias especies de delfines, que anualmente migran a las aguas calientes de las Azores.





3 - Bucear con mantas gigantes

Una de las experiencias con más demanda por los buceadores que visitan las Azores es el buceo con las curiosas mantas gigantes, que muchas veces nadan graciosamente alrededor de ellos, en grandes grupos. Aunque es común avistar pequeños grupos de mantas gigantes junto a la costa en las diferentes islas de las Azores, el sitio por excelencia para vivir esta experiencia son los montes submarinos lejos de la costa, donde se pueden avistar, diariamente, grandes grupos de ellas, que muchas veces superan las varias decenas. Ésta es una experiencia única que se puede hacer tanto buceando con escafandra como en apnea. Esta especie, inofensiva para el hombre, busca las corrientes que empujan los nutrientes del fondo marino a la superficie nadando a pocos metros de profundidad, y muchas veces pueden verse, incluso, desde el barco, nadando en la superficie del agua en los días de mar tranquilo. Los lugares más conocidos para el buceo con mantas gigantes, como la baja de Ambrosio en la isla de Santa María o el Banco Princesa Alice en la isla de Faial, son también excelentes lugares para avistar grandes cardúmenes pelágicos como medregales, jureles dentones, bicudas y atunes, muchas veces en grandes cardúmenes de varios miles de peces.

4 - Bucear en un naufragio de la Segunda Guerra Mundial

El imponente naufragio Dori estuvo presente en la mayor operación militar de la historia mundial –la operación Overlord– a lo largo de las costas de Normandía, y encontró su lugar de reposo final, muchos años después, en aguas tranquilas, cerca del puerto de Ponta Delgada, en la isla de San Miguel. Este navío de 130 metros es uno de los más de 2750 Liberty Ships construidos en Estados Unidos durante la Segunda Guerra Mundial, para prestar auxilio a sus aliados al otro lado del Atlántico y es, actualmente, uno de los lugares de buceo más visitados de las Azores. Localizado a sólo 5 minutos de viaje en barco desde el puerto de Ponta Delgada y a menos de veinte metros de profundidad, este naufragio reposa en el fondo de arena hace más de 4 décadas y es un auténtico oasis de vida para muchas pequeñas especies, como morenas, pulpos y vaquitas suizas que encuentran refugio en sus centenas de tubos y estructuras metálicas. Más arriba, entre estructuras todavía intactas, grandes cardúmenes de medregales, bicudas y besugos rodean este imponente arrecife artificial. La abundancia de especies avistadas normalmente en buceos costeros, junto al escenario increíble proporcionado por el naufragio, hace que esta inmersión sea una experiencia que no se debe perder en los mares de las Azores.





5 - Buceo en alta mar: Formigas y Dollabarat

En alta mar, a más de 40 km de la isla más cercana, se yergue en el mar un pequeño grupo de rocas marcadas por un faro solitario que señala uno de los lugares de buceo más increíbles que se pueden encontrar en las Azores. Esta reserva marina tiene una de las aguas más cristalinas del archipiélago, donde una visibilidad de 30 a 40 metros es normal y los encuentros con grupos de mantas gigantes, cardúmenes de medregales y jureles dentones e incluso algunas especies de tiburones son regulares. El fondo, a su vez, se encuentra repleto de una abundancia de especies marinas, que en otro tiempo proliferaban en las costas de las islas de las Azores: grandes meros, rayas, pejeperros y abades nadan despreocupadamente, indiferentes a la presencia de los buceadores en su santuario. Los islotes de Formigas y el monte submarino Dollabarat se encuentran a sólo 3 millas de distancia entre sí y se consideran un símbolo del buceo en las Azores. Además de la experiencia de bucear en un lugar con visibilidad y vida marina abundante y diversificada, el propio viaje a este lugar, a partir de la isla de Santa María y San Miguel, lo convierte en una experiencia única, con avistamientos regulares de diferentes especies de delfines, aves y tortugas marinas e incluso ballenas.

6 - Parque Arqueológico subacuático de la bahía de Angra do Heroísmo

Son más de 40 anclas centenarias con, a veces, más de 3 metros de largo que se encuentran al bucear en la tranquila bahía de Angra do Heroísmo, en la isla de Terceira. El legado histórico de esta pintoresca ciudad, clasificada como Patrimonio Mundial por la UNESCO, está presente no sólo en sus impresionantes monumentos y edificios, sino también en el fondo del mar, esperando ser descubiertos. El parque arqueológico subacuático de la bahía de Angra do Heroísmo es un verdadero museo acuático, que guarda testigos y vestigios que demuestran la importancia estratégica de esta ciudad a lo largo de los siglos. Esta pequeña bahía, abrazada por una playa y casas de colores de la ciudad de Angra do Heroísmo, está considerada el segundo lugar del mundo con mayor número de naufragios de la época de los Descubrimientos y las más de 40 anclas, de grandes dimensiones, dejadas por navíos con dificultades, son un testigo de la importancia estratégica de la que fue, durante centenas de años, la parada principal en la ruta de travesía del Atlántico. A sólo 100m del "Cementerio de anclas" hay otro lugar de inmersión de interés arqueológico: el navío a vapor "Lidador" que naufragó aquí, camino a Brasil, en 1878 y que, a sólo 10 metros de profundidad, es un auténtico vivero de pequeñas especies marinas.



7 - Naufragio Terceirense

A solo 2 minutos de viaje en barco, frente a la soleada playa de Vila da Praia, se encuentra el sitio para bucear más famoso de la isla de Graciosa – el naufragio Terceirense. Este carguero de 40 metros de largo yace a 20 metros de profundidad desde 1968 y lo habita hoy una vida marina exuberante.

Entre sus tubos, calderas y grandes zonas del casco todavía intactos, se mueven varios meros de grandes dimensiones, serranos imperiales curiosos, mientras miles de fulas blancas y peces verdes rodean el naufragio. Repartidas por el fondo de arena se encuentran pequeñas secciones del naufragio, separadas del casco tras décadas de actividad marina, que albergan pequeñas especies de peces y moluscos, haciendo que éste sea, uno de los sitios más conocidos de las Azores para bucear.



8 - Buceo en alta mar: Princesa Alice

Bucear en el más famoso de los montes submarinos de las Azores proporciona encuentros con grandes grupos de mantas gigantes y cardúmenes de miles de peces pelágicos, en un escenario único, donde la visibilidad a más de 30 metros es una realidad. Los montes submarinos de las Azores son lugares excelentes para avistar grandes grupos de peces pelágicos, pero es el Banco Princesa Alice, a cerca de 40 millas de las islas de Pico y Faial donde la vida marina es más rica y abundante. Este monte submarino, estudiado por primera vez en una campaña oceanográfica dirigida por Alberto de Mónaco, a bordo del navío Princesa Alice, se encuentra a cerca de 3 horas de viaje de Pico y Faial. En este lugar, el lecho marino abandona su suave trayectoria subiendo abruptamente desde los 500 metros de profundidad hasta llegar a los 35 metros de la superficie. El fondo marino cuenta con la presencia de especies típicas de los mares de las Azores pero con una dimensión y abundancia increíbles. Meros, pejeperros, rayas, pulpos, morenas y otros patrullan por el fondo, pero es la vida que se encuentra en la superficie lo que hace que este sitio sea mítico. Grupos de decenas de graciosas mantas gigantes se abren camino entre grandes cardúmenes de medregales, jureles dentones, bicudas y especialmente bonitos, que llegan a completar cardúmenes de varios miles. El mismo viaje en barco hasta el lugar, a su vez, es muchas veces una aventura, ya que se pueden avistar grupos de delfines, aves y tortugas marinas e incluso ballenas.





9 - Caneiro dos meros

Bucear con grandes meros curiosos y afables en aguas casi intactas es algo que puede ocurrir en la más remota y pequeña isla de las Azores. El punto de buceo conocido como Caneiro dos Meros se encuentra a sólo 100 metros de la isla de Corvo, en una reserva marina creada voluntariamente por la población de esta isla paradisíaca de 17 km cuadrados, reconocida como reserva de la biosfera (por la) UNESCO y poseedora de paisajes que cortan la respiración. Caneiro dos Meros es, sin duda, el mejor lugar de las Azores para admirar y relacionarse con los afables meros que habitan las aguas de este archipiélago. Con un tamaño que puede superar el metro de largo, es posible ver cinco meros o más en una sola inmersión, y muchas veces compiten entre sí por la atención de los buceadores, acompañándolos a lo largo del buceo. Al ser ésta un área protegida, abundan las especies comunes del mar de las Azores, desde los pejeperros y viejas a cardúmenes de medregales, jureles dentones y bicudas. En el horizonte, a solo 10 millas de distancia, emerge del mar azul la isla de Flores, donde numerosas cascadas cortan sus verdes escarpas cayendo en un mar que esconde buceos increíbles y una vida marina que parece que no ha sido tocada por el hombre.



10 - Baixa dos Rosais

Localizado a solo tres millas de la punta occidental de la isla de San Jorge, se encuentra uno de los mejores lugares del grupo central para bucear, con grandes cardúmenes de peces pelágicos, además de una profundidad accesible. El buceo en la baja de Rosais es conocido por la gran abundancia de cardúmenes de anchoas, medregales, jureles dentones y bicudas, aliado sus 15 metros de profundidad y repleto de vida. Éste es uno de los pocos lugares de buceo en las Azores donde es posible estar rodeado de grandes cardúmenes de peces pelágicos, que son atraídos muchas veces por la curiosidad mientras que los buceadores exploran la parte superior de la baja, donde abundan especies como morenas, pulpos e incluso los coloridos cabrachos. El viaje hasta la baja de Rosais a lo largo de la costa de esta alargada isla, proporciona una excelente oportunidad para apreciar los paisajes fantásticos de esta isla repleta de fajãs a lo largo de su costa escarpada.

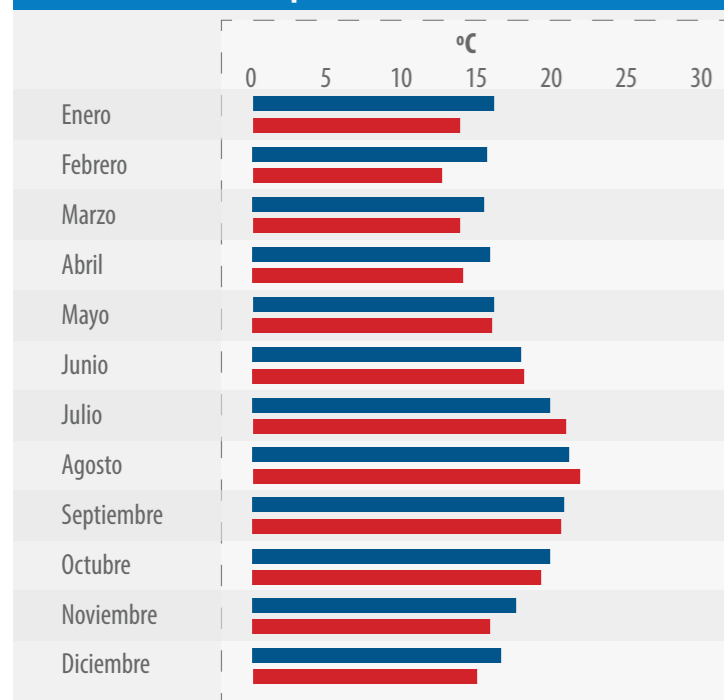
Cuándo bucear en las Azores

Localizadas en la zona templada del Hemisferio Norte, las Azores se caracterizan por su clima moderado durante todo el año. Es posible que haya nubes y lluvia en cualquier época del año, pero los meses de verano (entre junio y septiembre/octubre) son más cálidos y hay períodos más largos de sol. La temperatura del aire oscila entre los 13,6°C de mínima y los 22°C de máxima a lo largo del año. La influencia moderadora de la corriente del Golfo hace que la temperatura del agua del mar sea más constante, con temperaturas medias de 16°C en invierno y 20,5°C en verano, pudiendo alcanzar temperaturas máximas de 24°C-25°C. La visibilidad del agua sufre alteraciones significativas sin que llegue a alcanzar valores muy bajos. La prima-

vera es el momento en el que hay una menor visibilidad debido a la gran cantidad de nutrientes del agua, que gana un tono verdoso, y la media ronda los 10-15 metros. El final de verano (agosto, septiembre, octubre) va acompañado de aguas calientes y cristalinas con una visibilidad que supera muchas veces los 30 metros. El momento del año en que las condiciones para la práctica del buceo son más favorables se da en los meses de verano, entre junio y septiembre/octubre, por la conjunción de varios factores climáticos (temperaturas del aire y del agua más altas, períodos mayores de sol, menor precipitación y vientos más suaves) así como un agua con mejor visibilidad y un mayor número de especies pelágicas.



Temperaturas medias



■ Temperaturas medias del mar ■ Temperaturas medias del aire

Tipo de traje recomendado:

De junio a octubre: traje húmedo o semiseco 5mm/7mm
De noviembre a mayo: traje húmedo o semiseco 7mm/10mm





ACORES
2020
PROGRAMA OPERACIONAL
FEDER FSE



GOVERNO DOS AÇORES
Vice-Preidência do Governo



UNIÃO EUROPEIA
Fundo Europeu de
Desenvolvimento Regional

TURISMO DE
PORTUGAL  azores